

Motivsamlings (Åpen klasse) Kart og oppmåling



Foredrag BFK 23. januar 2024

Tema i samlingen

- Kart generelt
- Teknisk utstyr for innsamling av data
- Innsamling av data for kartproduksjon
- Produksjon av kart
- Bruk av kart
- Kartprodusenter

Kart generelt (1)

Det finnes veldig mange frimerker med kartmotiv



Kart generelt (2)



D. Gregorio Sierra Monge
Pina de Ebro 2. Planta baja izda. (Barrio
Venecia)
ZARAGOZA

=====

Teknisk utstyr for innsamling av data (1)






Innsamling av data for kartproduksjon (1)



Innsamling av data for kartproduksjon (2)



Produksjon av kart



Bruk av kart



SEIJA HAUKKOVAARA
ULVAJANKATU 47
SF - 37600 VALKEAKOSKI
SUOMI — FINLAND



He Givind Evensen,
P.O. Box 49
N- 5032 Minde
Norge

Kartprodusenter (1)



Gerhard Mercator (1512 – 1594),
nederlandsk kartograf



David Thompson (1770 – 1857),
britisk/kanadisk kartograf

Kartprodusenter (2)



Ikke postale objekter

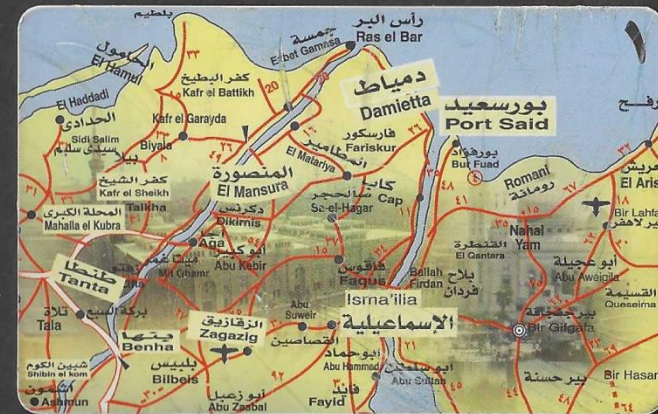
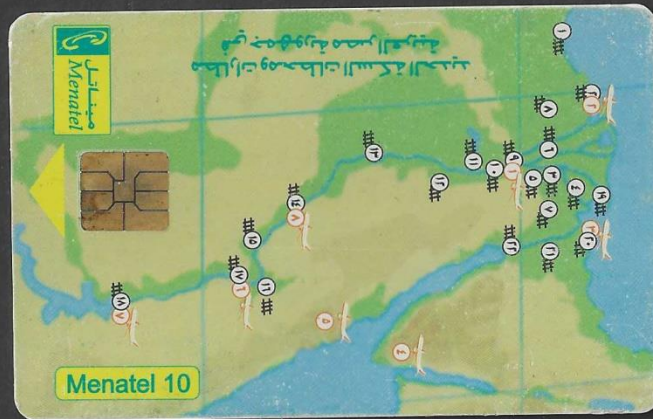
Postkort



Struves meridianbue var astronomen Friedrich Georg Wilhelm von Struves prosjekt for nøyaktig å bestemme jordens form og størrelse. Arbeidet besto i å måle vinkler i et stort antall målepunkter (trigonometriske punkter), etablere 10 basiser for å få inn skala og beregne posisjoner i 13 målepunkter ved astronomiske observasjoner mot stjerner. Målingene pågikk over 40 år. Resultatet ble den første nøyaktige målingen av en stor del av en meridian. Dette gjorde det mulig å regne ut jordens størrelse og var et viktig steg i forskningen om jorden og for konstruksjon av kart.

Ikke postale objekter

Telekort



Ikke postale objekter

Mynter

